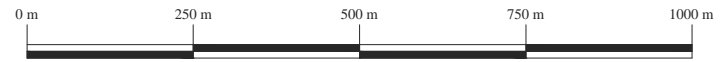
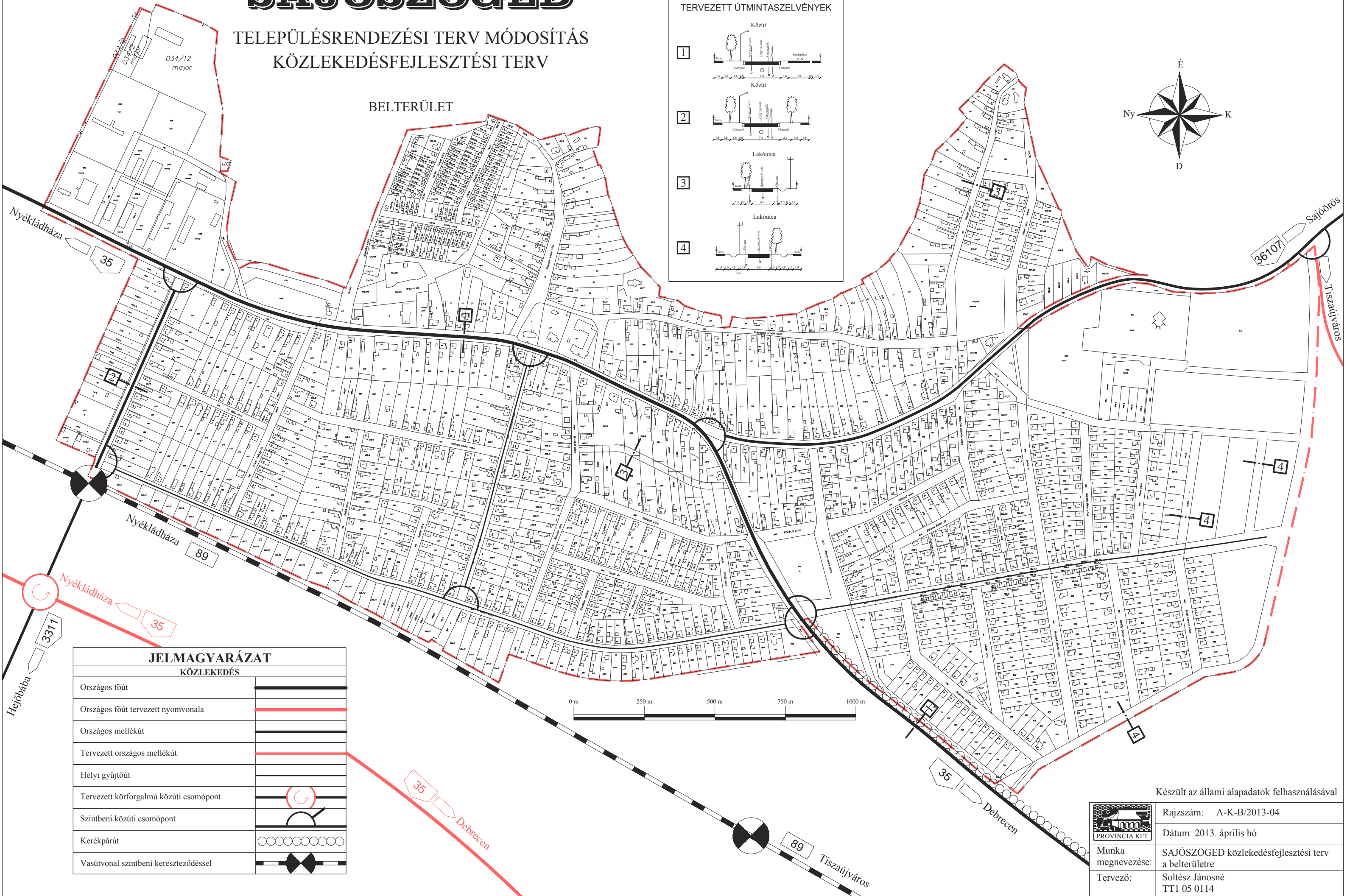
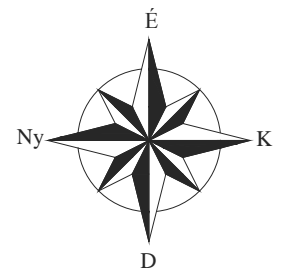
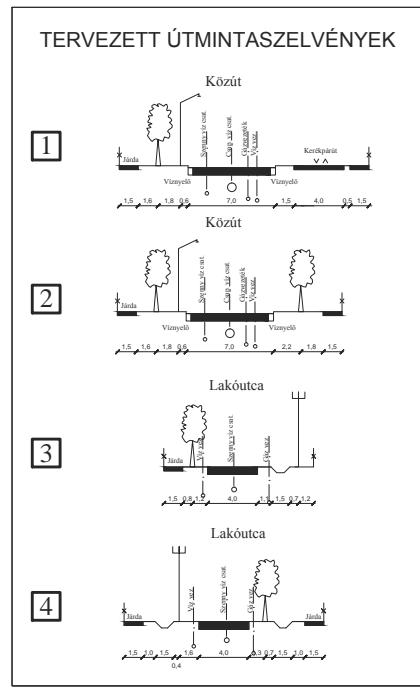


SAJÓSZÖGED

TELEPÜLÉSRENDEZÉSI TERV MÓDOSÍTÁS KÖZLEKEDÉSFEJLESZTÉSI TERV

BELTERÜLET



JELMAGYARÁZAT	
KÖZLEKEDÉS	
Országos főút	
Országos főút tervezett nyomvonala	
Országos mellékút	
Tervezett országos mellékút	
Helyi gyűjtőtű	
Tervezett körforgalmú közúti csomópont	
Szintbeni közúti csomópont	
Kerékpárút	
Vasútvonal szintbeni kereszteződéssel	

Készült az állami alapadatok felhasználásával



Rajzszám: A-K-B/2013-04

Dátum: 2013. április hó

Munka megnevezése:

SAJÓSZÖGED közlekedésfejlesztési terv a belterületre

Tervező:

Soltész Jánosné
TT1 05 0114